

**Российская Федерация
Республика Алтай
Администрация
муниципального образования
«Чойский район»**

**Россия Федерациязы
Алтай Республиканын
«Чой аймак»
муниципал тозолмо
администрациязы**

ПОСТАНОВЛЕНИЕ

Ј Ò П

25 сентября 2023 года

с.Чоя

№ 647

Об утверждении схемы расположения земельного участка с условным номером 04:02:050302:3У1

В соответствии с пунктом 19 статьи 39.6, пунктом 14 статьи 11.10 Земельного Кодекса Российской Федерации, пунктом 2 статьи 3.3. Федерального Закона от 25 октября 2001 года № 137-ФЗ «О введении в действие Земельного Кодекса Российской Федерации», Приказом Росреестра от 10 ноября 2020 года N П/0412 «Об утверждении классификатора видов разрешенного использования земельных участков», на основании заявления Иванникова Сергея Викторовича от 18 сентября 2023 года, Администрация муниципального образования «Чойский район»

ПОСТАНОВЛЯЕТ:

1. Утвердить схему расположения земельного участка 04:02:050302:3У1, в кадастровом квартале 04:02:050302 общей площадью 24917 кв.м., местоположение: Российская Федерация, Республика Алтай, Чойский район, муниципальное образование «Бныргинское сельское поселение».
2. Установить земельному участку вид разрешенного использования – для ведения личного подсобного хозяйства на полевых участках - 1.16. Категория земель – земли сельскохозяйственного назначения.
3. Схема расположения земельного участка на кадастровом плане территории является обязательным приложением к настоящему постановлению, прилагается.
4. Заявителю обеспечить выполнение кадастровых работ в целях государственного учета земельного участка.
5. Срок действия настоящего постановления составляет два года.
6. Настоящее постановление вступает в силу с момента его подписания.

7. Контроль за исполнением настоящего постановления возложить на исполняющего обязанности Первого заместителя Главы администрации муниципального образования «Чойский район» по экономическому развитию сельскому хозяйству, имущественным и земельным отношениям администрации муниципального образования «Чойский район» И.С. Королеву.

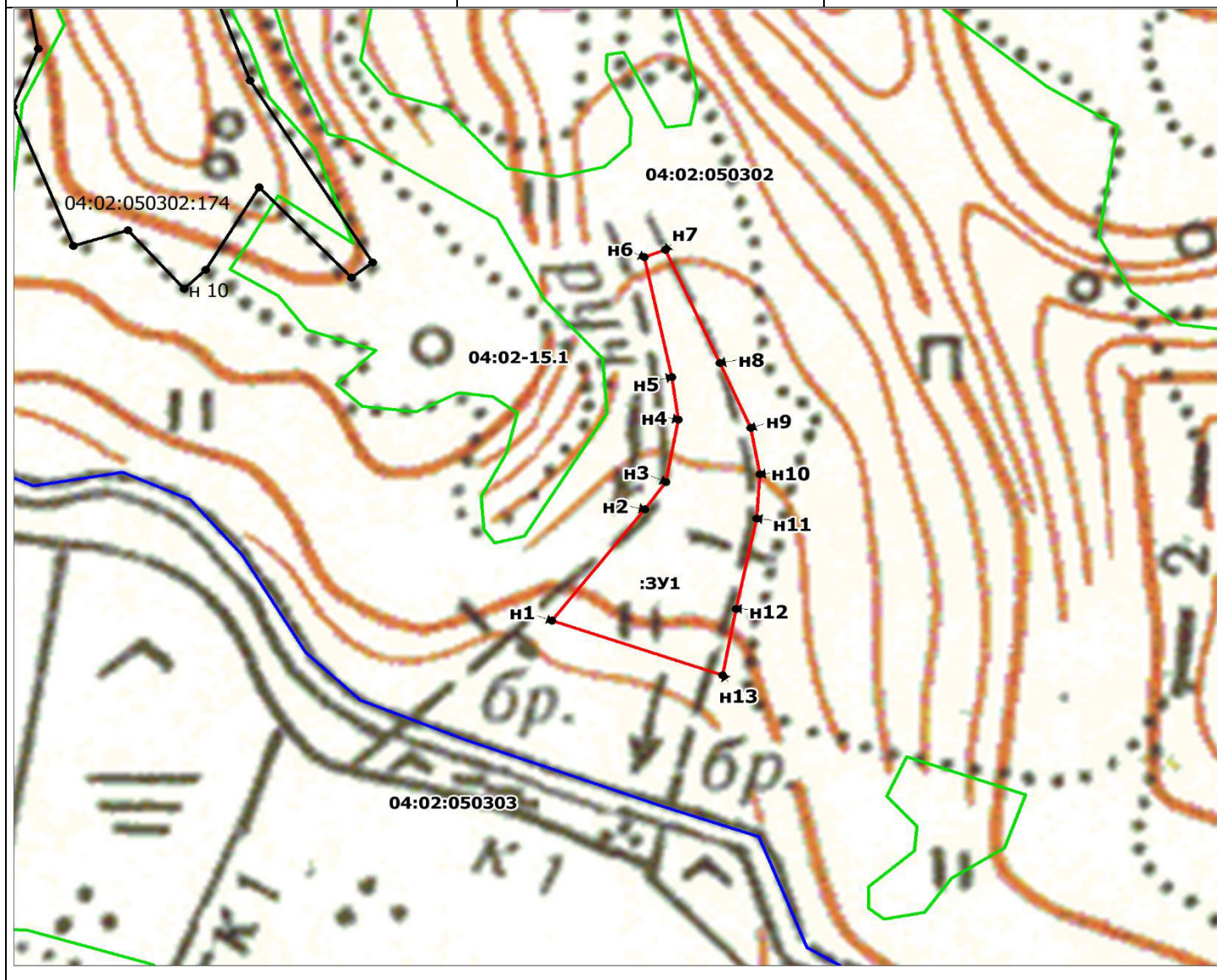
Глава муниципального образования
«Чойский район»

И.А. Русских

Утверждена:
 Постановлением администрации
 муниципального образования «Чойский район»
 № 647 от 25 сентября 2023 года





**СХЕМА РАСПОЛОЖЕНИЯ ЗЕМЕЛЬНОГО УЧАСТКА ИЛИ ЗЕМЕЛЬНЫХ
 УЧАСТКОВ НА КАДАСТРОВом ПЛАНЕ ТЕРРИТОРИИ 04:02:050302
 Российская Федерация, Республика Алтай, Чойский район, Ыныргинское сельское поселение**

Условный номер земельного участка :ЗУ1		
Площадь земельного участка 24917м ²		
Обозначение характерных точек границ	Координаты, м	
	X	Y
н1	633051.8	1387471.84
н2	633149.18	1387542.5
н3	633173.19	1387558.75
н4	633227.01	1387567.44
н5	633263.77	1387561.5
н6	633366.71	1387537.71
н7	633373.38	1387554.26
н8	633276.52	1387599.02
н9	633221.19	1387624.38
н10	633181.55	1387632.27
н11	633143.31	1387630.39
н12	633064.91	1387616
н13	633007.68	1387606.49
н1	633051.8	1387471.84



Масштаб 1:5000

Условные обозначения:

	граница земельного участка установленная в соответствии с федеральным законодательством
	граница образуемого земельного участка
	граница кадастрового квартала
	граница ЗОУИТ, территориальной зоны
:ЗУ1	кадастровый номер и (или) обозначение образуемого земельного участка
н1	характерная точка границы образуемого земельного участка
04:02:040803	номер кадастрового квартала
:102	кадастровый номер земельного участка
04:02:-6.262	реестровый номер ЗОУИТ, территориальной зоны